

【好山好水好人情】

<https://read01.com/ad287.html#.WbdEgtWCypo>

23 張地圖看懂台灣

2016/01/21 來源：中國國家地理圖書

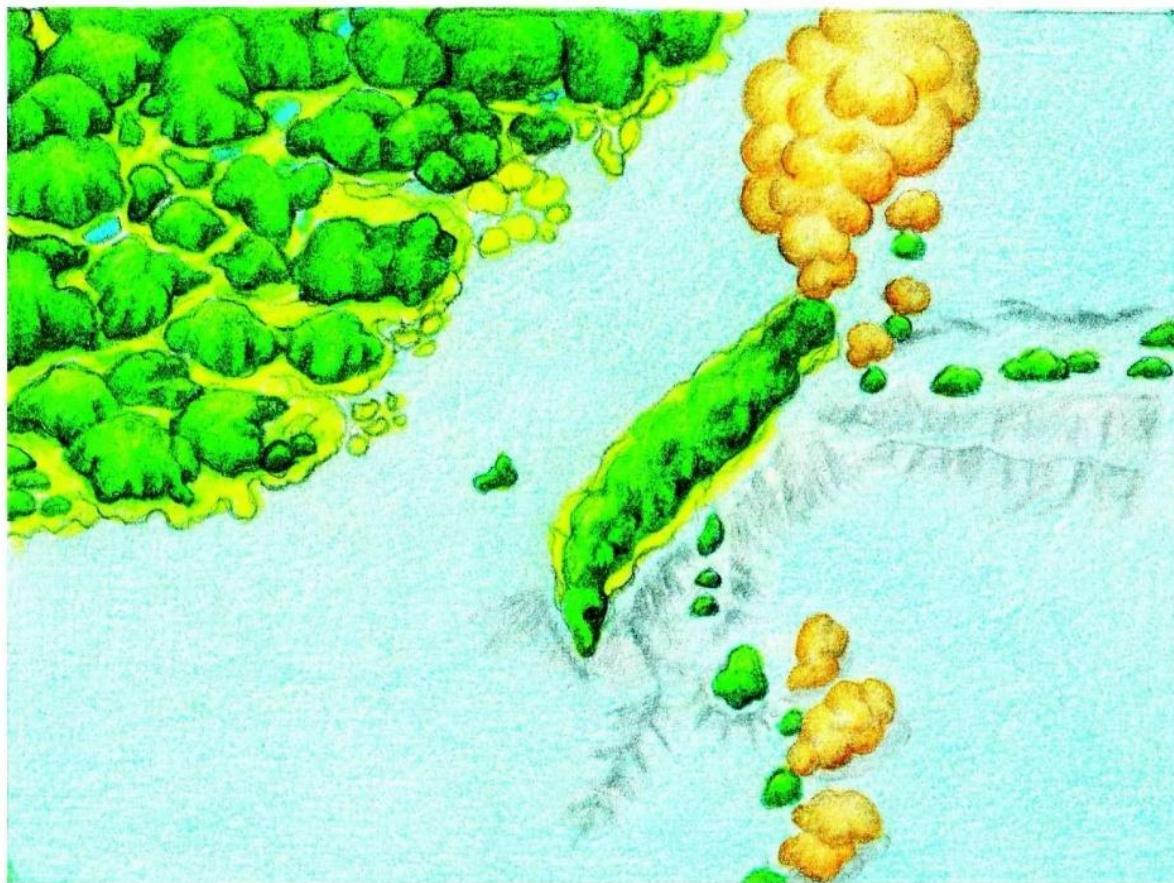


1 億多年前，台灣只是海面零星形成的一些小火山島。（圖片來自《中國國家地理推薦之旅-台灣》）

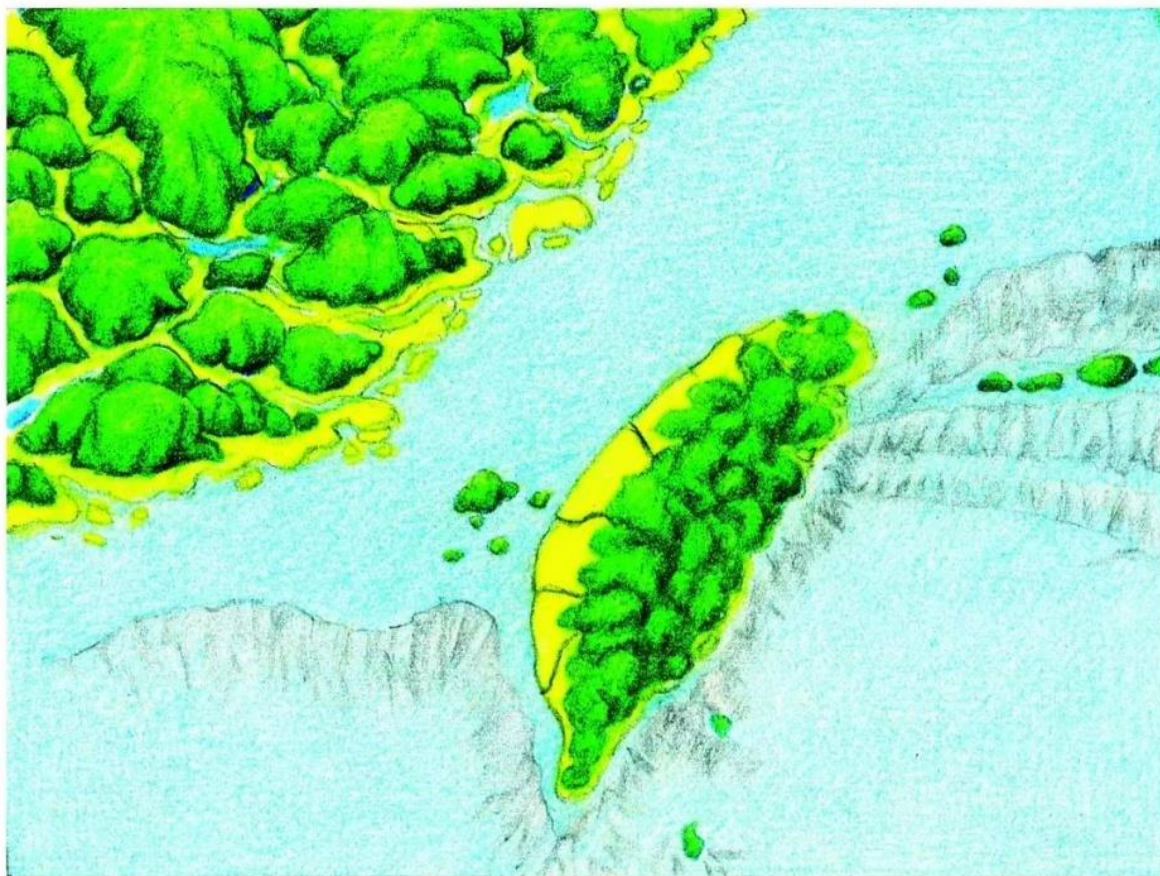


接下來的幾千萬年時間，板塊在一段時期劇烈活動之後，隨之又沉寂，岩石也因板塊的作用而受到力的影響，有些地方

出現有火山噴發。



約 2000 萬年前，菲律賓海板塊從東南開始擠壓，連同最早期的台灣島及原本的高地和小火山島合成了新一期的台灣島。



約在 200 萬年前，板塊的聚合作用也使得台灣島附近紛紛發生一些火山噴發，造成今日台灣北部的大屯山等火山群。而原本位於菲律賓海板塊前端的岩石或沉積物則因聚合作用扭曲縮短，連同太平洋上的火山島一起擠到台灣島上，形成了台灣東側的海岸山脈。

Sponsored 三得利健康網路商店

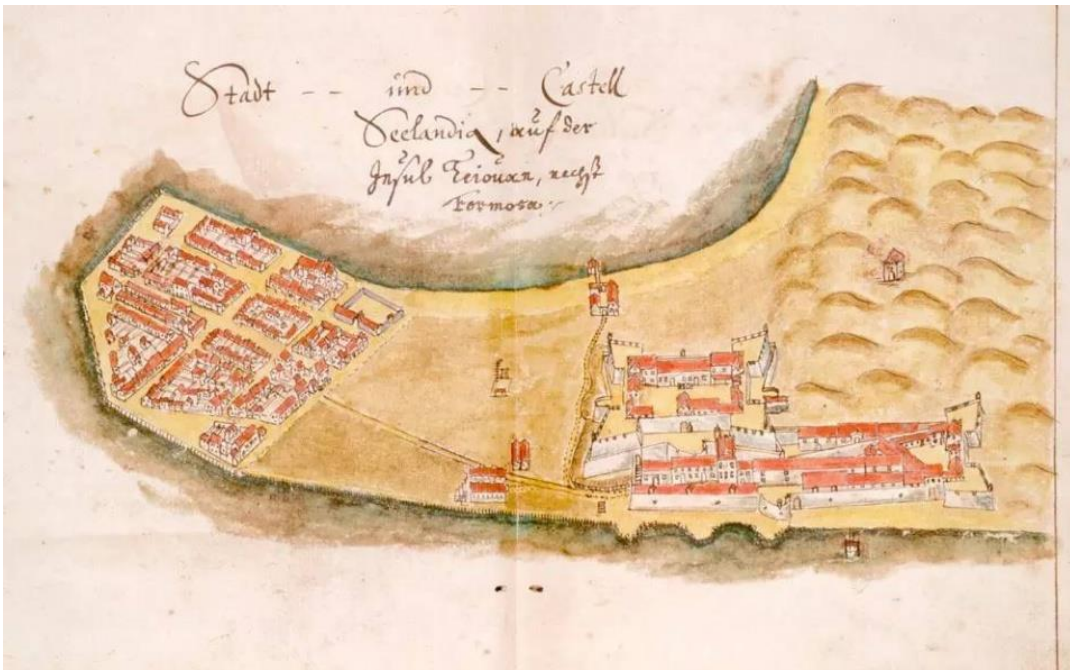


早在 20 世紀 80 年代，有學者從古地理和環境氣候的角度考察後認為，大約距今 2.5 萬年時，氣候急劇變冷，整個東部海面大幅度下降；距今 1.8 萬年時，海面下降至最低位置（低於現代海面百米以上），華南地區的動物群便順著「陸橋」


輕而易舉來到台灣。當然跨過「陸橋」的不僅僅是那些哺乳類動物，還有追逐動物的獵人。當冰期結束，海水上漲淹沒台灣海峽，台灣又變成了一個島嶼，早期的「台灣人」便開始了與世隔絕的生活，他們也被認為是台灣原住民的祖先。



台灣登上世界舞台是在航海大時代時，葡萄牙人航經台灣時，看見了當時地圖上並不存在的島嶼，島嶼上林木蔥鬱，船員脫口而出「Ilha Formosa」，意為美麗之島，音譯就成為了福爾摩沙，此地名後來漸為歐洲人所知，並記載於地圖上。




此圖（1648-1650）製圖者為受僱於荷蘭東印度公司的德國士兵司馬爾卡頓（Carspar Schmalkaden），記錄的當時興建中的熱蘭遮城（今安平古堡），是當時荷蘭人殖民統治的中心之一。



熱蘭遮城彩繪版，作者不詳。

到了 1661 年 4 月，鄭成功以大明招討大將軍國姓爺的名義率 2.5 萬將士及數百艘戰艦，從金門料羅灣出發，經澎湖向台灣進軍。經過九個月的圍城之戰，將荷蘭人趕走，收復台灣。



本圖出自《東印度旅行短記》一書，在圖中各處分別敘述鄭荷兩軍長達九個月的交戰過程。

可悲的是鄭成功在收復台灣 4 個月後即病逝，由子孫前後治理了台灣 22 年，後清將施琅發兵台灣（1683 年），鄭軍潰敗，從此台灣劃入清政府統治之下。康熙在位期間曾委託西方傳教士對台灣島進行測繪，但清政府對台灣的統治極為消極，範圍只及台灣西部，對於中央山脈以東所知有限也漠不關心。

Sponsored 大本營

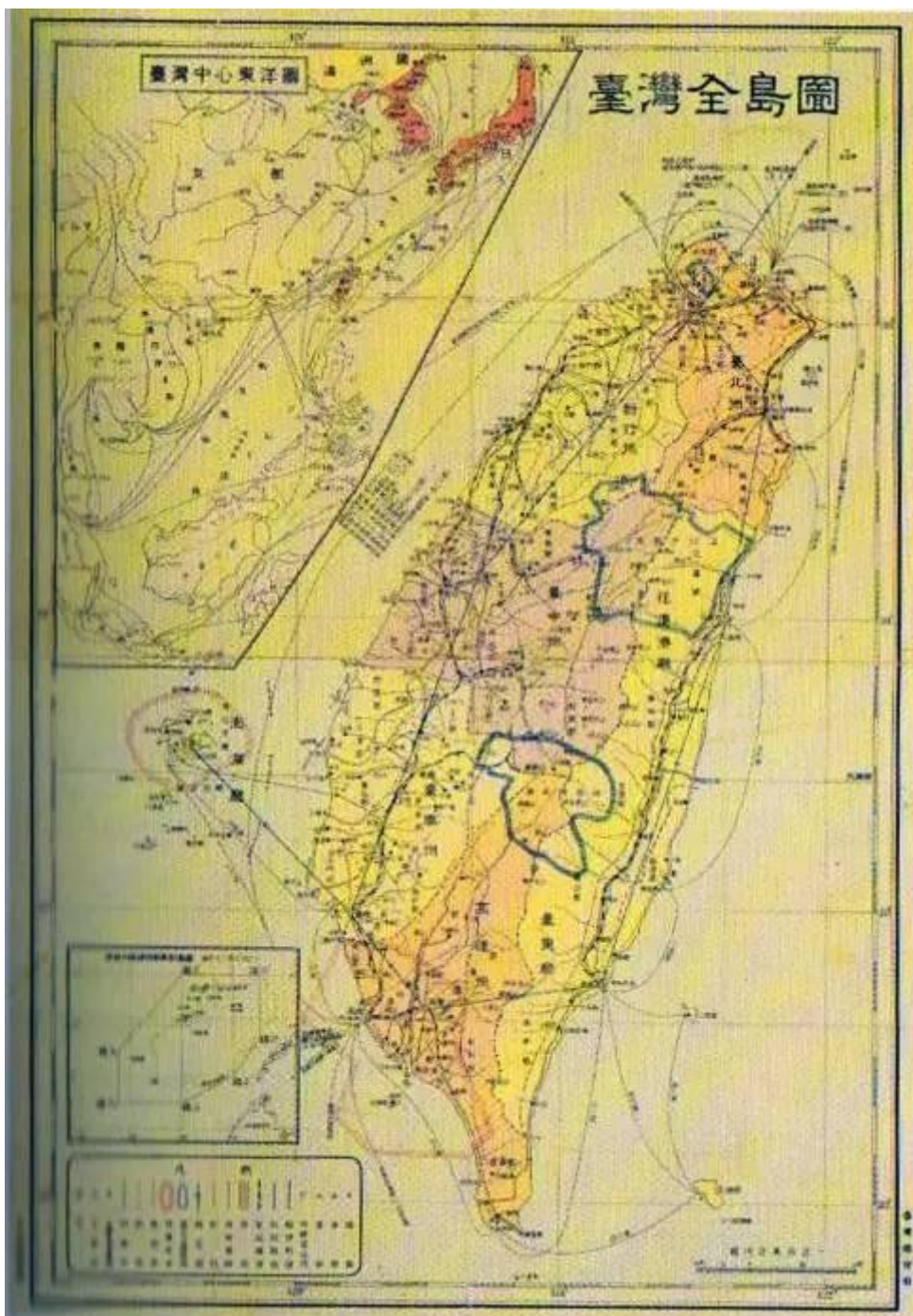


此圖繪製於 1735 年，繪圖者為約翰·巴蒂斯·杜赫德（Jean Baptiste du Halde），圖中台灣東部被視為大清帝國的番外之地而未繪入，所以台灣就只剩下了一半。

大清帝國統治台灣一直到 1895 年的甲午戰爭，清廷戰敗後，台灣被劃入日本版圖



日據時代後期，日本提出「大東亞共榮圈」的構想，企圖將日本的勢力範圍延伸到南亞群島。台灣由於地處有利戰略地位，日本將台灣作為南進的中樞，花費很多心血測量與記錄，以方便統治者可以實現對台灣每塊土地的控制；相較之下，清政府對台灣的統治就顯得模糊不清，兩種截然不同的統治態度在地圖上表露無遺。



台灣位於「大東亞共榮圈」戰略的核心位置。

日本戰敗後台灣又短暫的回歸了祖國的懷抱，很快又因為國民黨進島據守，再次與大陸陷入分離狀態，一直至今。

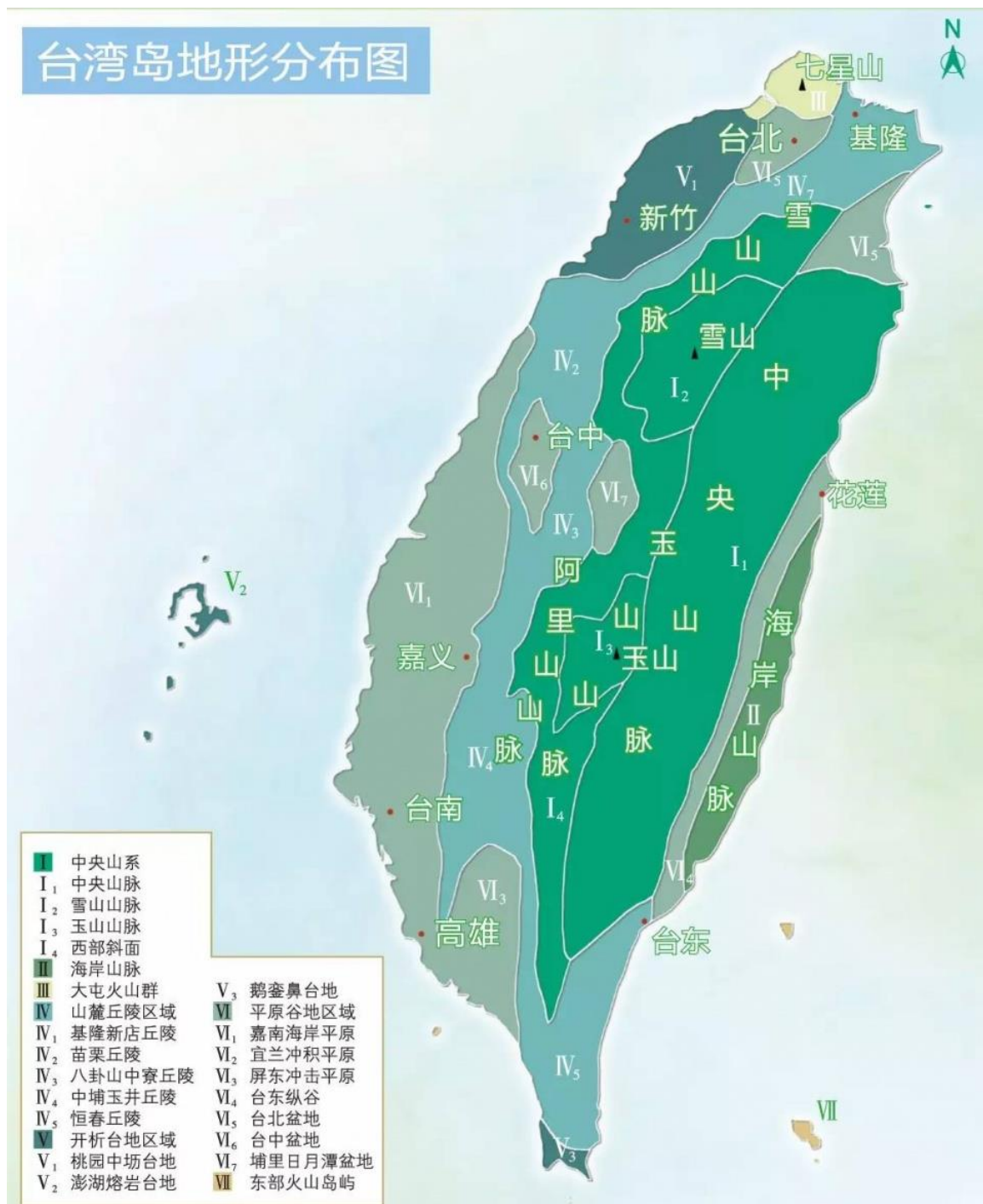


由於政治立場不同，有些國家會將台灣的顏色與祖國大陸的顏色區分開，這屬於具有嚴重錯誤的地圖，如上圖。

Ok，歷史部分結束。下面是自然和人文部分。

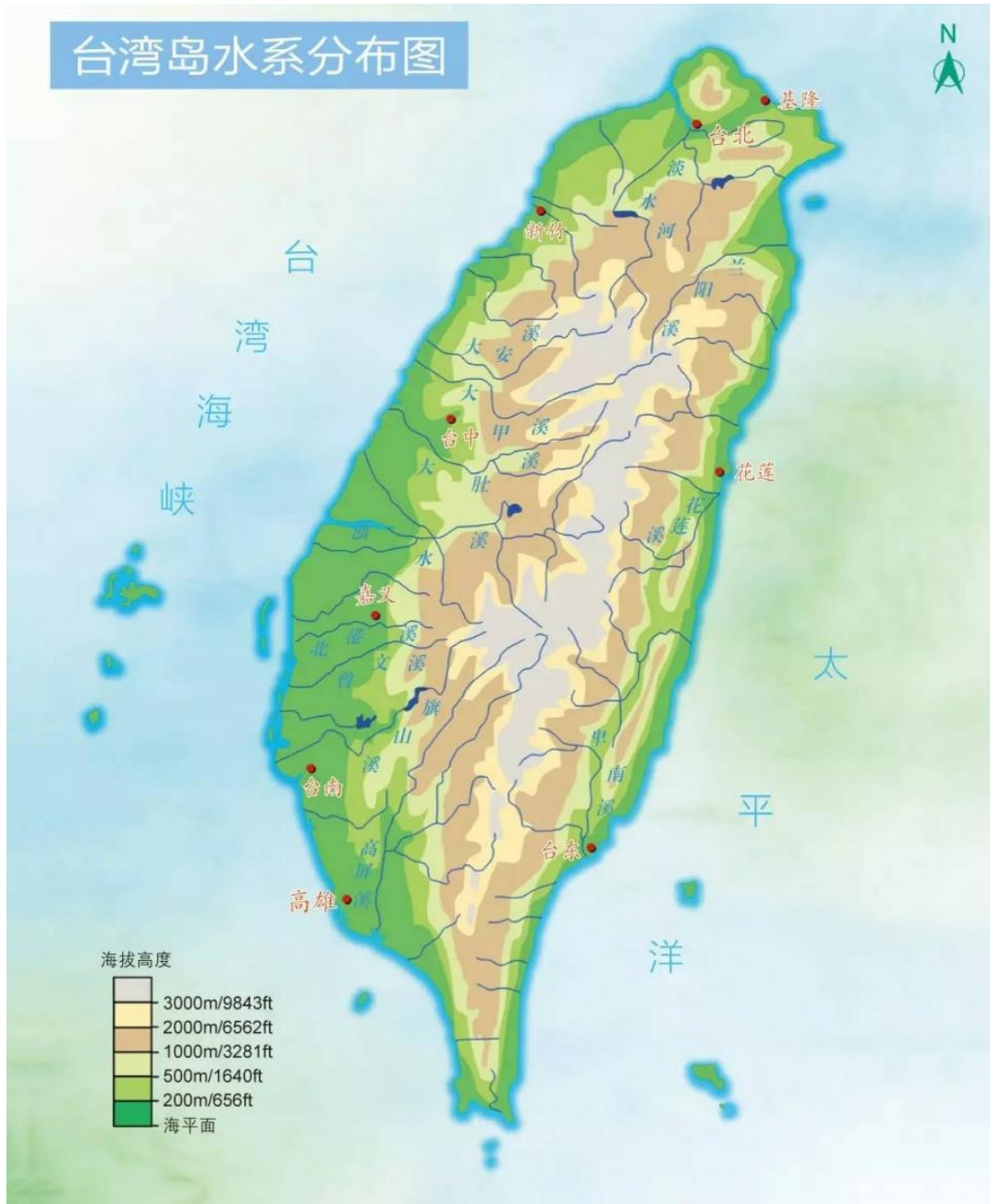
臺灣的主要山脈

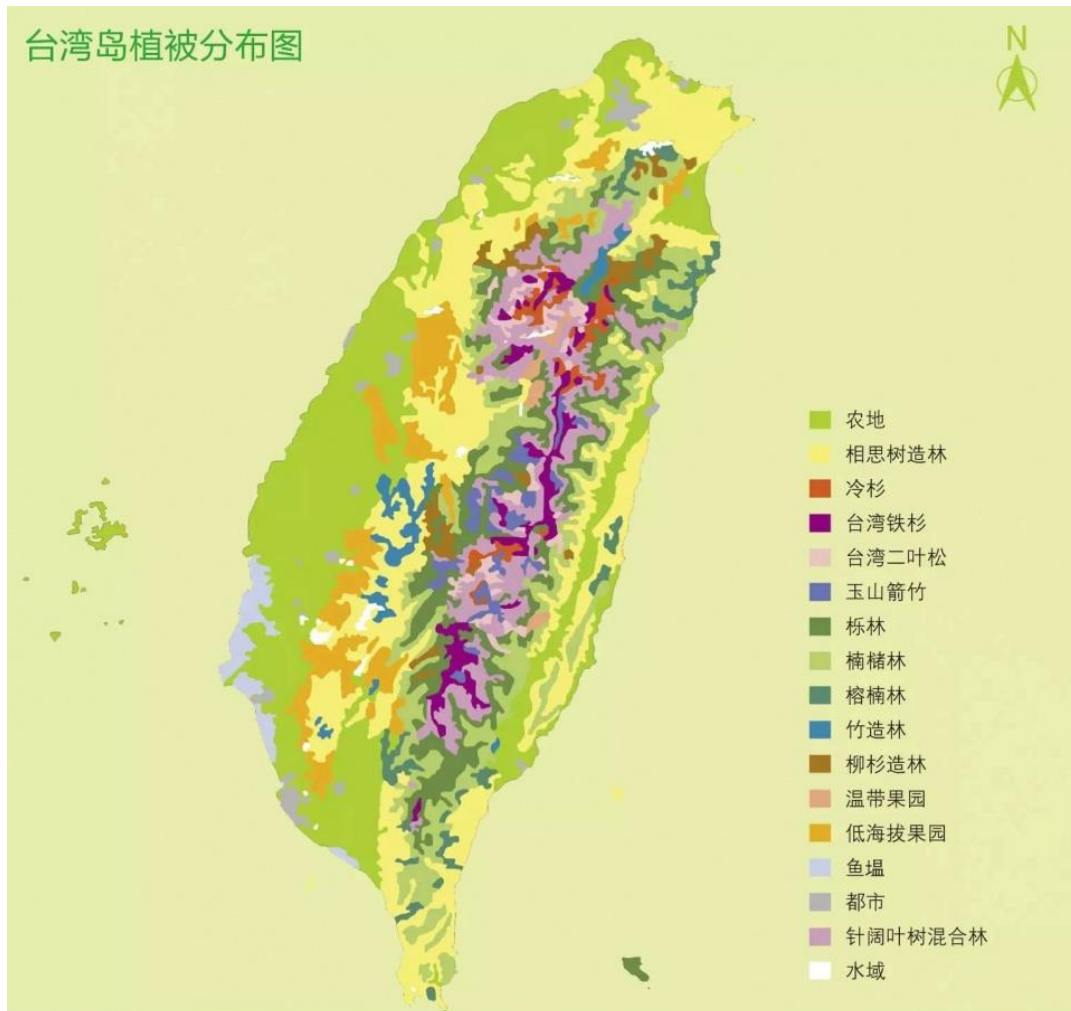
台灣多山，中央山脈、玉山山脈、雪山山脈、阿里山山脈、海岸山脈如五條巨龍自東北向西南平行伏臥在台灣島上，它們被合稱為台灣的五大山脈。



台灣沒有特別長的江河，100 公里以上的已算是佼佼者，由於中央山脈位置偏東，使得河流西多東少，長河也集中在西部，東部河流均不超過 100 公里。

台湾岛水系分布图

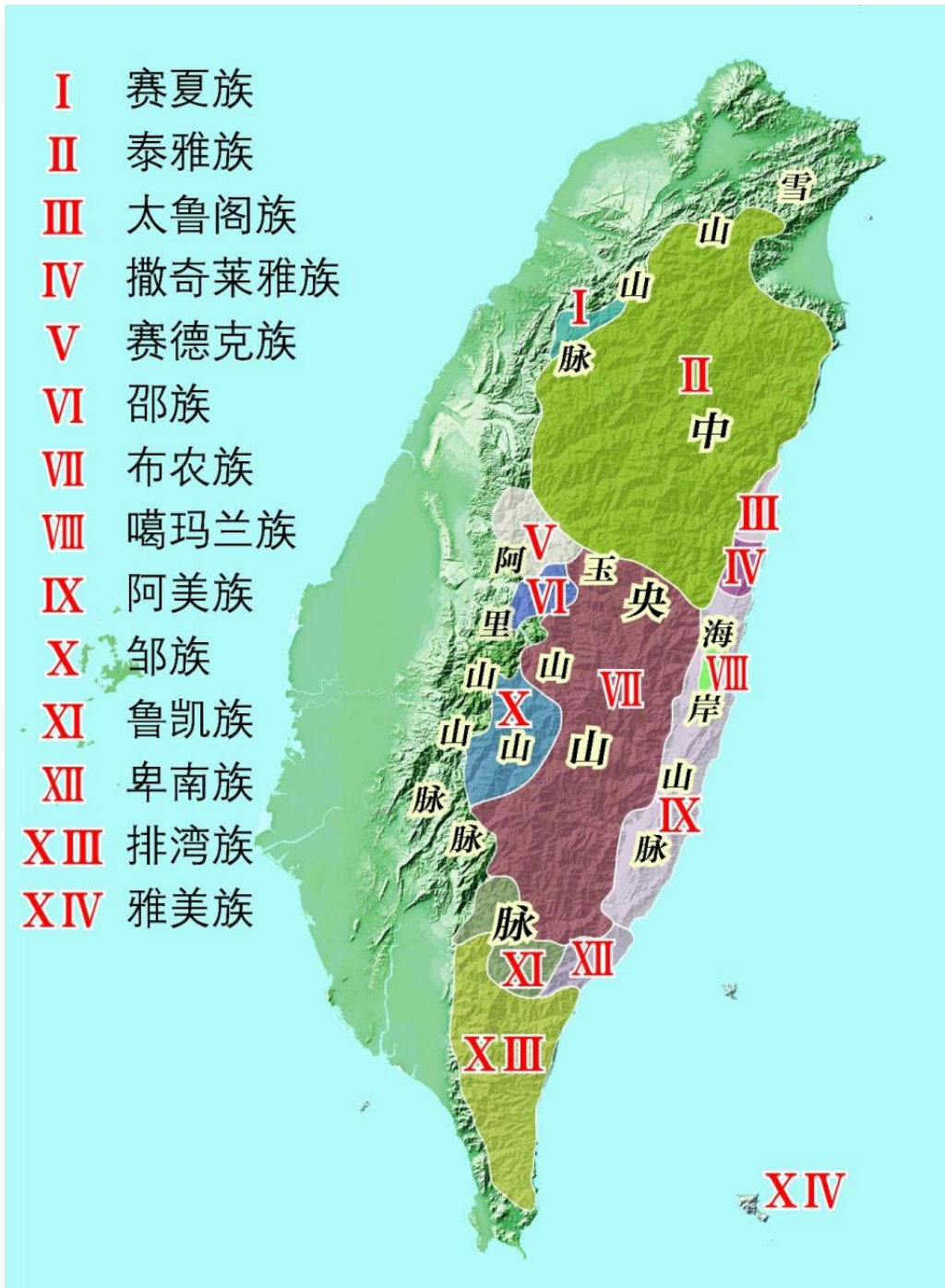




台灣島附近海域的航線被稱作「黃金海道」，很多大噸位商業航運都要經過此地，擁有了台灣島，就擁有了以它和它的附屬島嶼為中心的 200 海里專屬經濟區，也就擁有了中國與西太平洋之間的黃金通道。



現在台灣保留有自己語言和文化傳統的民族還有阿美、排灣、泰雅、布農、太魯閣、魯凱、鄒、賽德克、賽夏、雅美（達悟）、撒奇萊雅、噶瑪蘭、邵等總計 14 個族群，人口總數近 50 萬人，他們被統稱為高山族。



而最開始的台灣原住民是不叫高山族的。是因為大陸數次大規模的移民，為了爭奪能夠開墾農田的低地平原，憑著數量的優勢才將原住民趕到高山上因此得名。

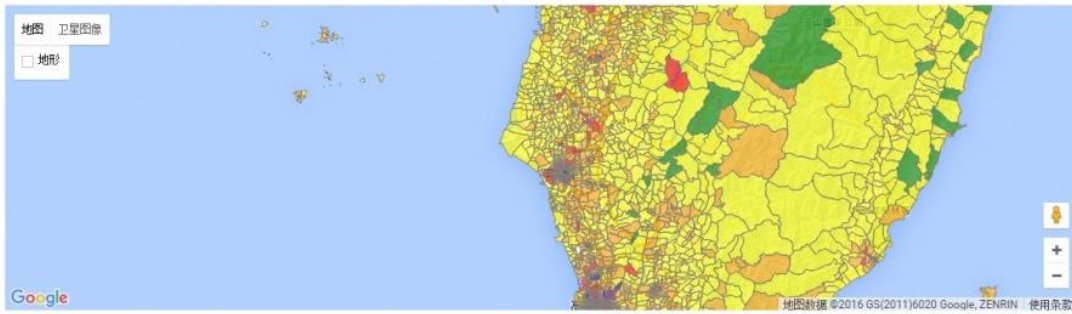


明代移居台灣島示意圖

再來一張台灣名人祖籍地，連蔡英文的都有



台灣曾經也是亞洲四小龍之一，由於全球經濟低迷與大陸的強勢趕超，台灣對大陸的心理優勢也越來越小，下圖是台灣的人均收入的地理可視化，精細到小區，附連結可查詳細。



單位：千元 □ 無資料 ■ 500 ■ 700 ■ 900 ■ 1100 ■ 1300 ■ 1500 ■ >1500

快速定位	台北	宜蘭	新竹	台中	嘉義	台南	高雄
	屏東	花蓮	台東	南投	澎湖	金門	馬祖

差不多了，來一張最帥的台灣地圖收尾！



中國國家地理圖書 | cngbook360

原文網址：<https://read01.com/ad287.html>



俯瞰台灣五大山脈(HD 修正版)

11 分鐘

<https://www.youtube.com/watch?v=ZtSxc8fXx9s>

台灣河流長度列表

<https://zh.wikipedia.org/wiki/%E5%8F%B0%E7%81%A3%E6%B2%B3%E6%B5%81%E9%95%B7%E5%BA%A6%E5%88%97%E8%A1%A8>



台灣主要河流分佈圖

臺灣的主要河川

- 濁水溪(長度 186 公里)

臺灣主流最長的河川，為彰化縣和雲林縣的界河。

- 高屏溪(長度 171 公里)

臺灣流域面積最廣的河川，污染嚴重。

乾溼季明顯，故河川流量變化最大。

- 淡水河(長度 159 公里)

因為在臺灣北部，四季有雨，所以流量最穩定，早期可局部通航。

- 大甲溪(長度 140 公里)

臺灣水力蘊藏量和發電量最大的河川。

上游有國寶魚(臺灣鮭)；中橫公路沿此河興建。

- 曾文溪(長度 138 公里)

源自阿里山，有南化、曾文、烏山頭三大水庫，提供南部地區的用水來源。

- 秀姑巒溪(長度 104 公里)

位於台灣東部，以泛舟而聞名的河川。

- 蘭陽溪(長度 98 公里)

雖然流域面積僅 979 平方公里，但年逕流量可達 2361 百萬立方公尺，原因是降雨季節分配均勻。

http://www.tlsh.tp.edu.tw/~t127/water_resources/water03.htm



http://www.tlsh.tp.edu.tw/~t127/water_resources/water03.htm



台灣最美的 11 分鐘!! 《看見台灣之後》

11 分鐘

<https://www.youtube.com/watch?v=emr3eTiCkas>

600 秒遨翔—台灣千里海岸

<https://www.youtube.com/watch?v=U8T8kUI4wp4&t=45s>

"喜歡。台灣" 八分鐘完整版

<https://www.youtube.com/watch?v=eAWqDNVAKjA>