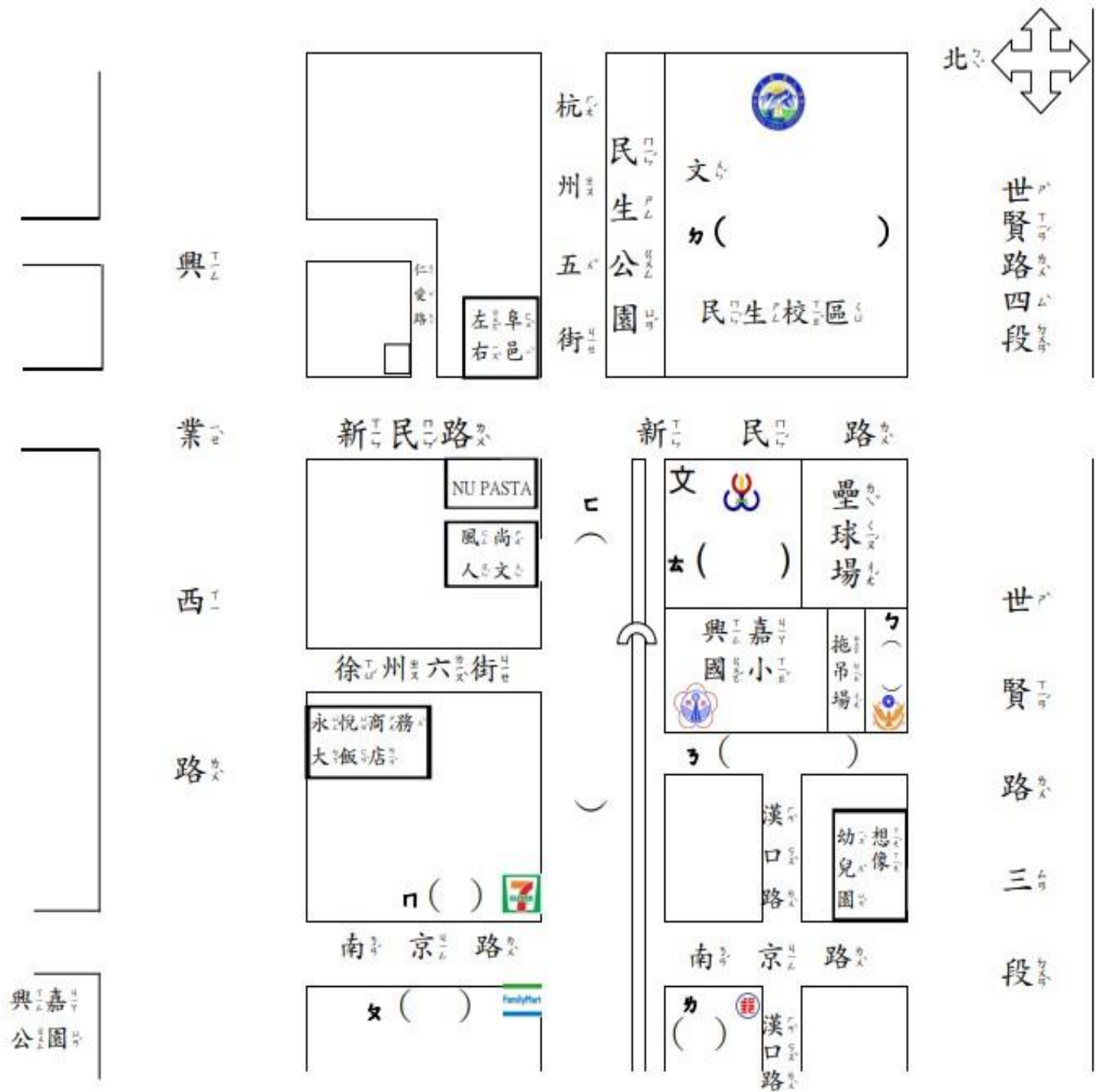


我的学习上放學路綫





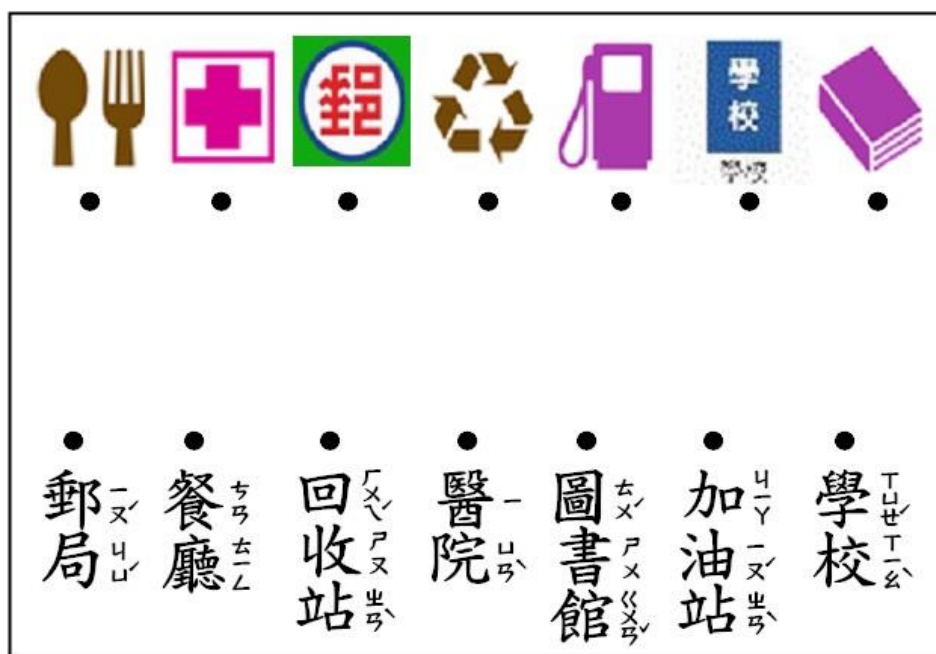
①全家便利店	②7-11 便利店	③民生國中	④嘉興大學
⑤重慶路	⑥溫州一街	⑦郵局	⑧八掌派出所

我的社區地圖



認識圖例

地圖是地表的縮影，地表的現象非常複雜，所以常常需要加以簡化，並且用簡單的符號或圖形來表示。這些用來說明地圖上各種符號所代表的地理位置或建築，就是圖例。例如：我們現在在電子地圖上看到「」符號時，就代表那裡是警察局；「P」是停車場；而則是代表愛心商店喔！現在要請小朋友發揮你的觀察力和想像力，把相對應的建築、機構和圖例連起來，試試看！加油！



* 以後看地圖時，多多留意，你會發現更多有趣的符號喔！



興嘉國小【社區探險隊】學習單

年

班

姓名

★小朋友，請將所觀察到的景象寫下來或畫下來。

	觀察主題 <div style="border: 1px solid black; width: 150px; height: 40px; margin: 10px auto;"></div>	

世界兒童上學路

我們看了世界兒童不同的上學方式，你觀察到這些

些地方和你上學的的方式有什麼差異？（選出四種）

The form consists of a large black rectangular border. Inside this border, there are four yellow rounded rectangles arranged in a 2x2 grid. In the center of the grid is a blue circle. These shapes are intended for students to write their observations and selected differences.

友善兒童的街道

如果一個城市裡的街道都適合兒童步行，大概也會適合所有人出來散步。我們從世界城市裡看到他們為行人所做的努力，小朋友我們也一起向大人說出兒童需要的街道。

<p>標誌</p>	<p>安全防護</p>	<p>光線</p>
<p>立面</p>	<p>友善兒童</p>	<p>自然</p>
<p>鋪面</p>	<p>休息空間</p>	<p>交通</p>

